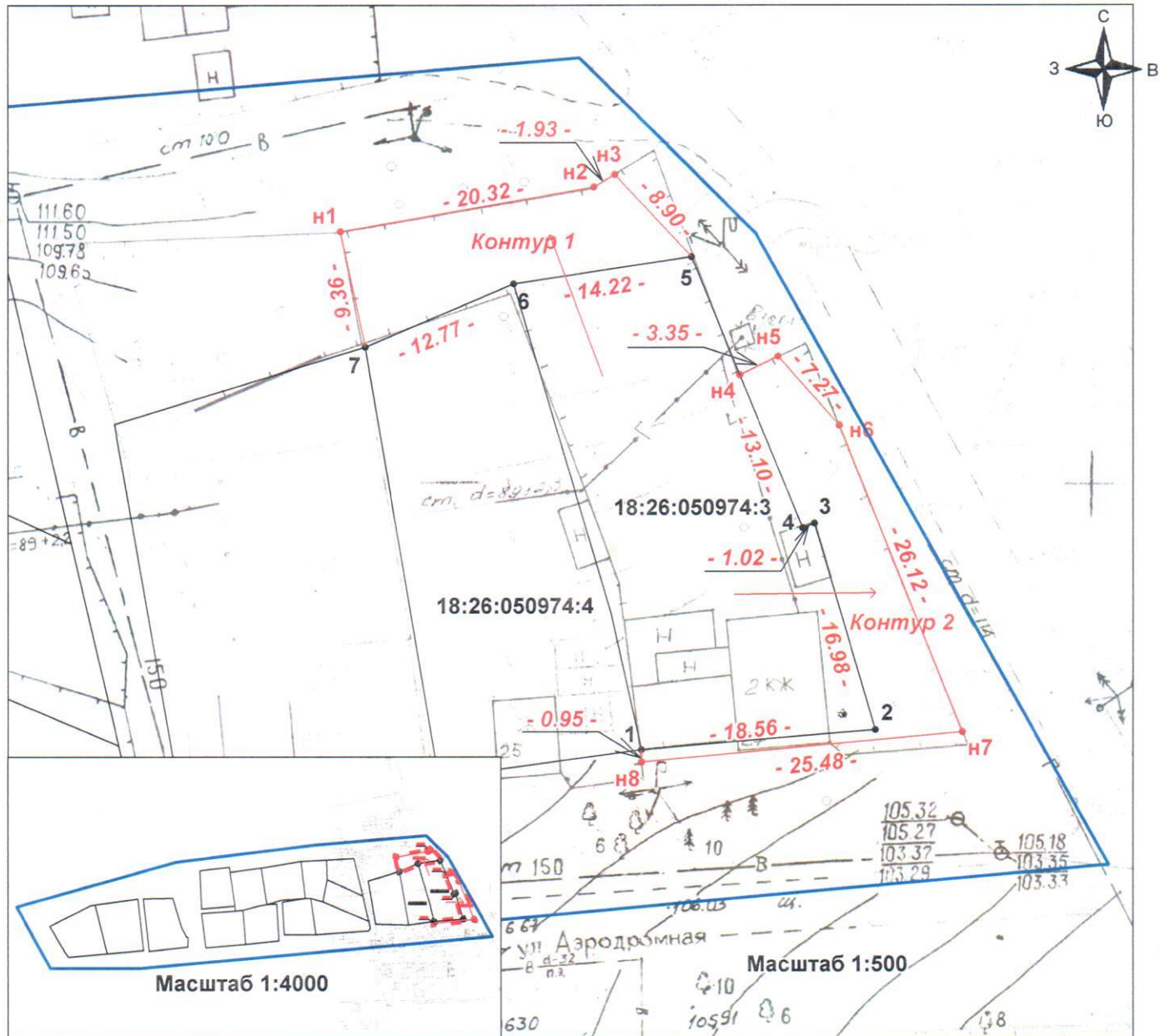




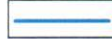

**Схема расположения земельного участка
на кадастровом плане территории
Источник образования земельного участка:
земли, находящиеся в государственной
собственности, расположенные в кадастровом
квартале № 18:26:050974
Первомайский район,
в 15 м на север от жилого дома по адресу
ул. Аэродромная, 27**

«Согласовано»
Начальник Управления земельных
ресурсов и землеустройства
Администрации г. Ижевска

О.В. Большова
М.П. "6" _____ 2011 г.

Площадь образуемого многоконтурного дополнительного земельного участка составляет 369 кв.м,
участок состоит из двух контуров: Контур 1 — 179 кв.м, Контур 2 — 190 кв.м.



-  - доступ к земельному участку
-  - границы земельных участков
-  - границы кадастрового квартала
-  - границы образуемого земельного участка

Согласование архитектора

РЕКОМЕНДОВАНО

НАЧАЛЬНИК ОТДЕЛА РЕГУЛИРОВАНИЯ
ЗАСТРОЙКИ ПЕРВОМАЙСКОГО РАЙОНА

Е. М. ГЛУШКОВА

12 июля 2013

Исполнитель

28 июля 2011 г.

(дата)

Камашев В.А.

(ФИО)

(подпись)