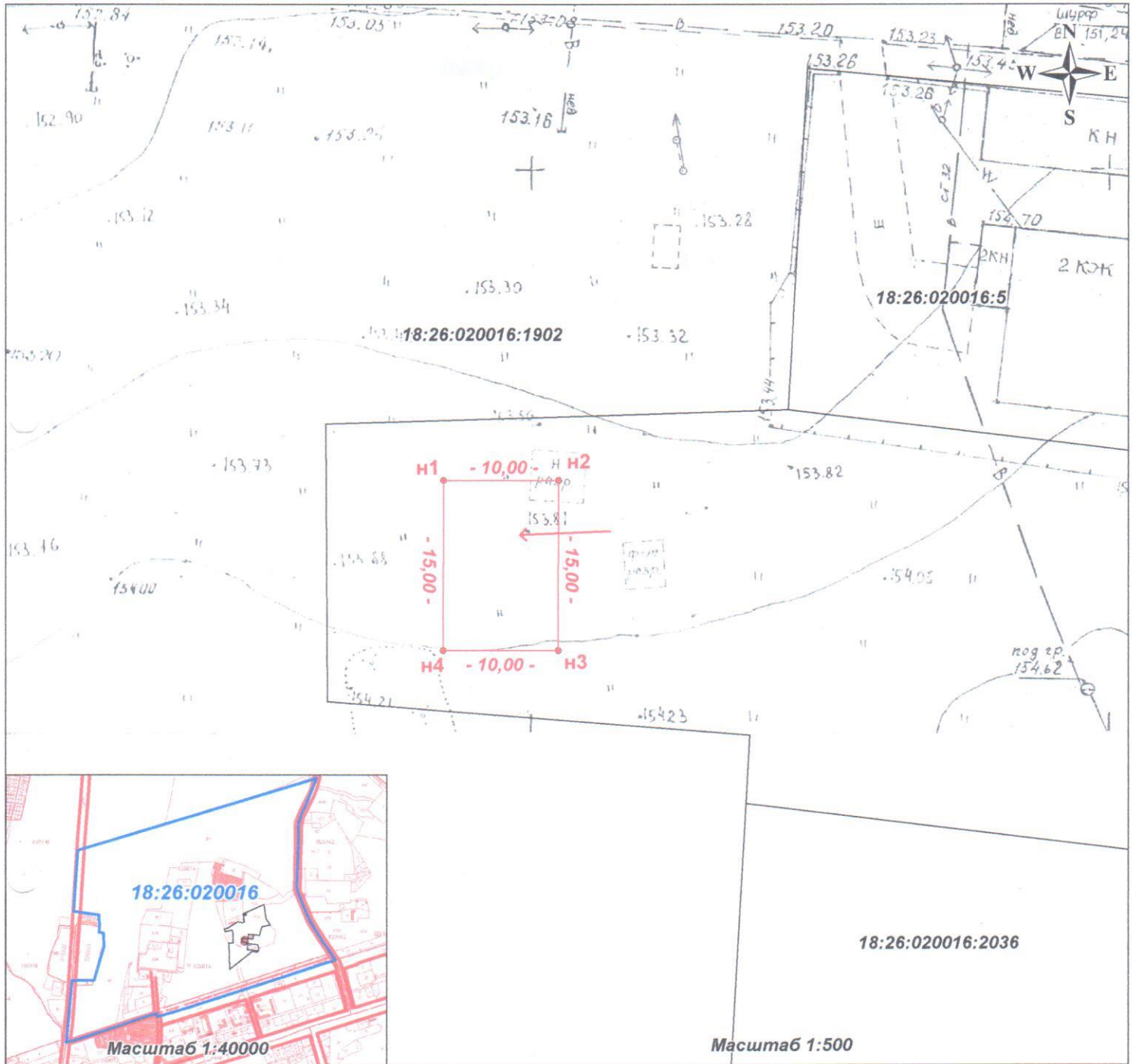


**Схема расположения земельного участка на кадастровом плане территории**  
**Источник образования земельного участка: земли, находящиеся в государственной**  
**собственности, расположенные в кадастровом квартале № 18:26:020016**  
**Индустриальный район, в 40 м на юго-запад от здания по Воткинскому шоссе, 43**  
 Площадь образуемого земельного участка составляет 150 кв.м



Главное управление архитектуры и градостроительства Администрации г. Ижевска

---



---







---



---



---

-  - доступ к земельному участку
-  - границы учтенных земельных участков
-  - границы кадастрового квартала
-  - границы образуемого земельного участка

Утвержденный проект межевания территории квартала отсутствует.

*Handwritten signature or initials*